

# COURTRY: QUELLE INTERCOMMUNALITE ?

COMPRENDRE LES ENJEUX, LES RISQUES,  
L'AVENIR DE COURTRY

Ce diaporama tien compte du fait que la ville de Chelles a voté le 4 Novembre 2014 pour rejoindre la Métropole du Grand Paris (MGP). Courtry a donc le choix entre deux communautés d'agglomération:

- MGP (environ 7 000 000 d'habitants divisée en une quinzaine de territoires (environ 300 000 habitants)
- « Grand Roissy ». (environ 350 000 habitants)

Le rattachement à « plaines et monts de France » qui ne fera « que » 110 000 habitants et qui aura beaucoup de mal à exister, et qui devrait finir par rejoindre le « Grand Roissy », est trop incertain et aléatoire.

Nous ne pourrons pas non plus rejoindre Marne La Vallée (dommage) car nous n'aurons plus de continuité territoriale.

Pour le rattachement à l'une ou l'autre de ces communautés d'agglomérations, Courtry perd ses principales compétences qu'elle devra négocier.



# Compétences obligatoires

## **1 Aménagement de l'espace métropolitain**

- Approbation du PLU métropolitain
- Opérations d'Intérêt Métropolitain, restructuration urbaine, constitution de réserves foncières d'intérêt métropolitain
- Infrastructures et réseaux de télécommunications

## **2 Politique locale de l'habitat**

- Plan Local de l'Habitat
- Politique du logement, aides financières et actions en faveur du logement social et des personnes défavorisées
- Amélioration du parc immobilier bâti, réhabilitation
- et résorption de l'habitat insalubre
- Aires d'accueil des gens du voyage

## **3 Politique de la ville**

(compétence exercée automatiquement par les conseils de territoires)

- Dispositifs contractuels de développement urbain, de développement local et d'insertion économique et sociale
- Dispositifs locaux de prévention de la délinquance.

# Compétences obligatoires (suite)

## 4 Développement et d'aménagement économique, social et culturel

*Actions d'intérêt métropolitain respectant les orientations des documents stratégiques du CRIF*

- Création, aménagement et gestion de zones d'activité et d'équipements culturels, éducatifs et sportifs d'intérêt métropolitain
- Actions de développement économique d'intérêt métropolitain
- Participation à la candidature aux grands événements internationaux culturels, artistiques et sportifs.

## 5 Protection et mise en valeur de l'environnement et du cadre de vie

- Lutte vs pollution de l'air, nuisances sonores
- Soutien aux actions de maîtrise de la demande d'énergie
- Élaboration et adoption du plan climat énergie territorial
- Gestion des milieux aquatiques et prévention des inondations



[illegible]

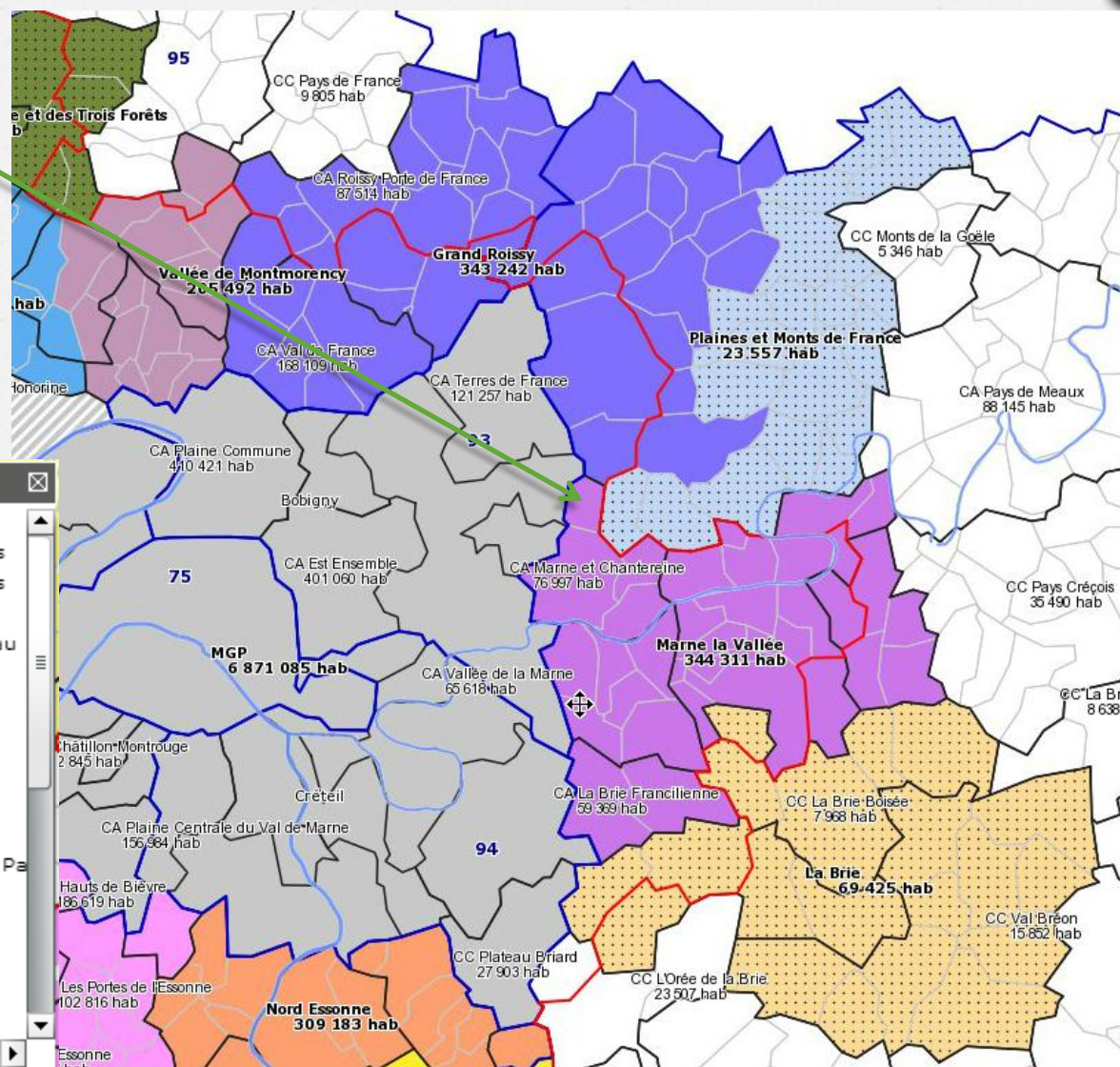
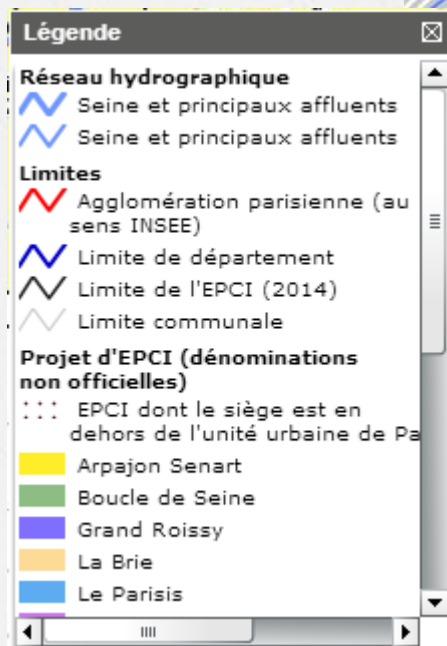
— Limites départementales

--- Unité urbaine de Paris (INSEE 2010)

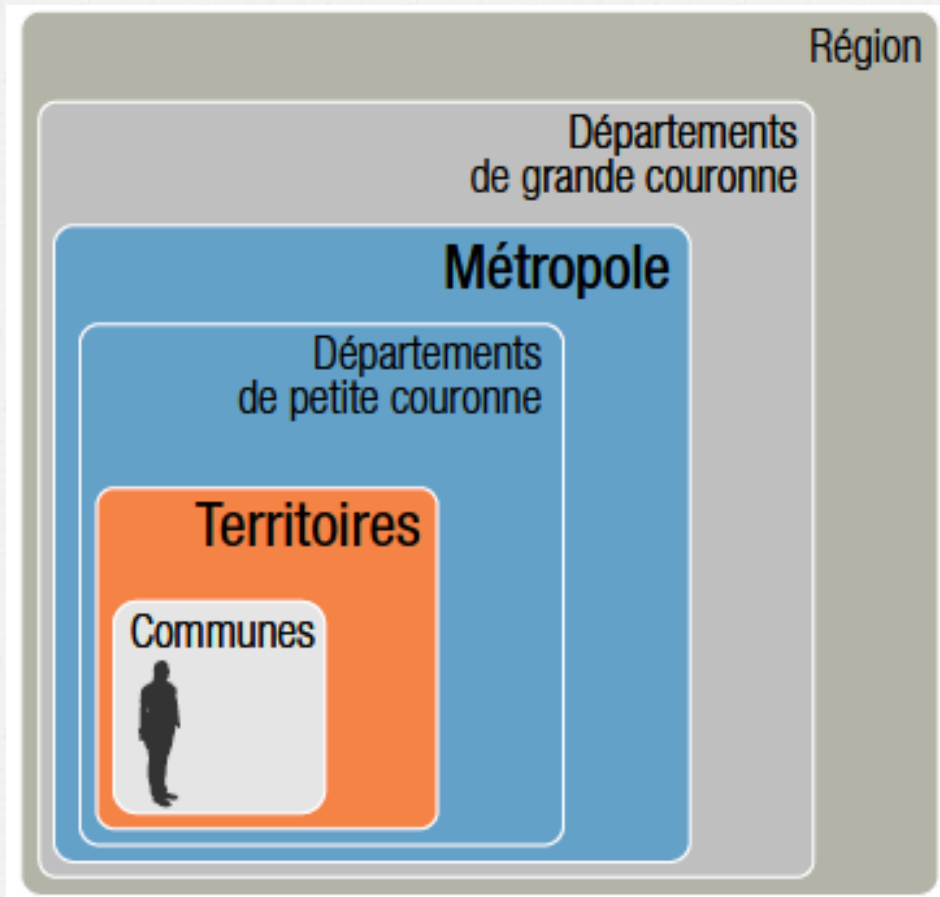


## COUNTRY

« Théoriquement »,  
pour la préfecture,  
nous devons  
rejoindre le sud



## Le fonctionnement de la MGP





Les « territoires » de la Métropole pourront travailler ensemble et avoir des projets en commun

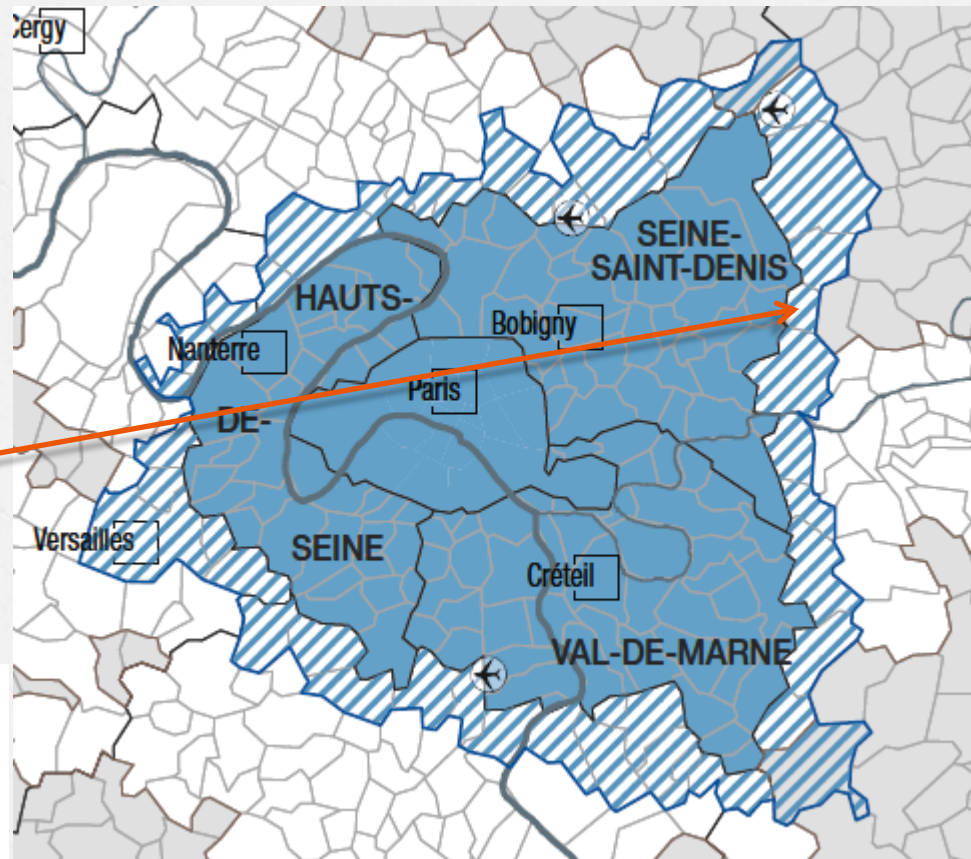


# Les extensions possibles

Les communes limitrophes des départements 92, 93 et 94, pourront rejoindre la MGP

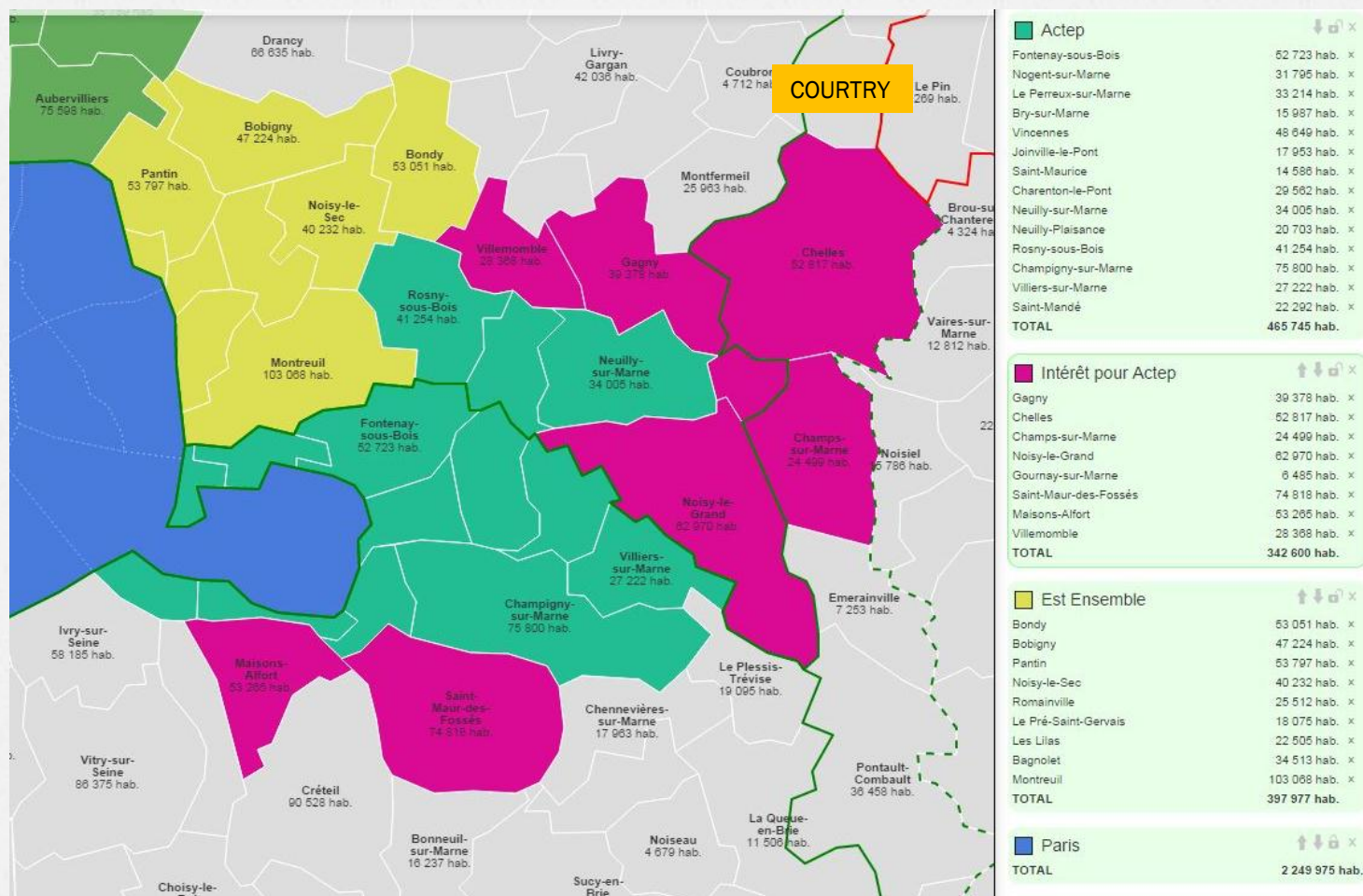
COURTRY

-  Métropole du Grand Paris
-  Extension possible (communes limitrophes)



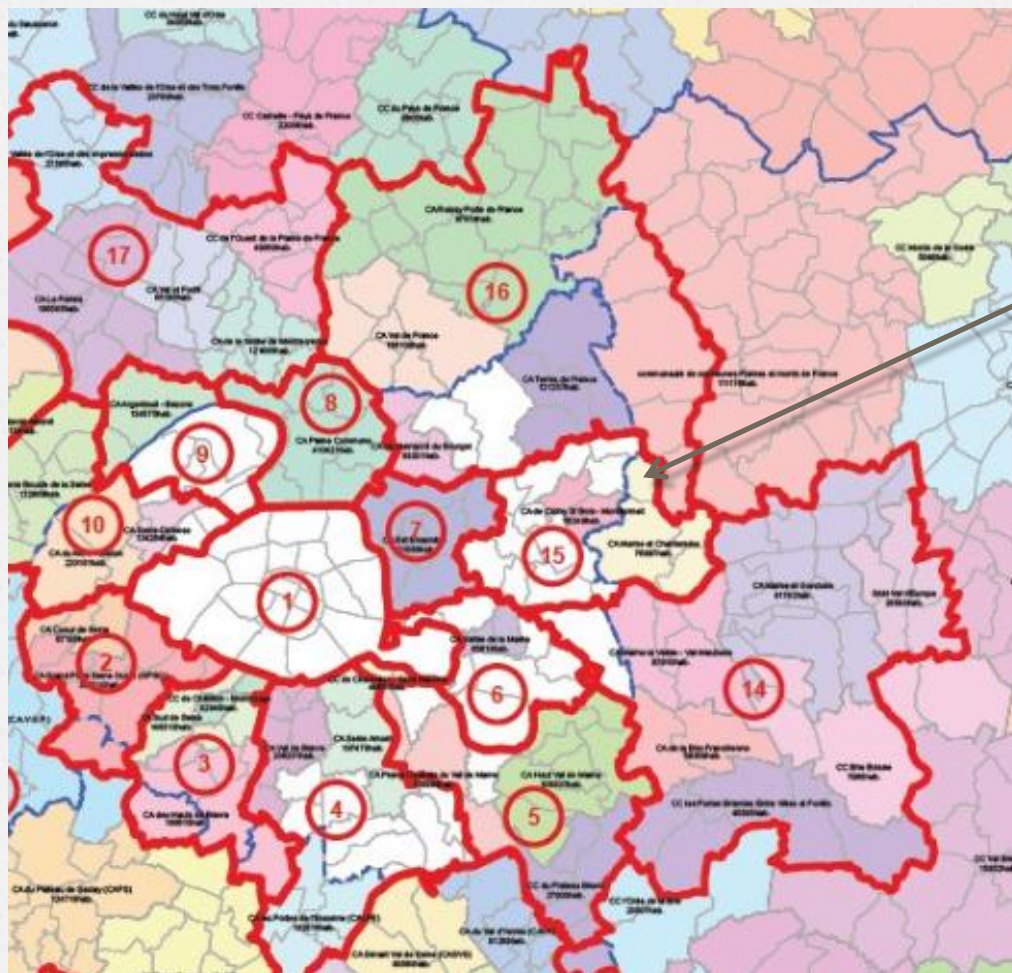


Vue depuis ACTEP  
(syndicat mixte d'études et projets est parisien)





# Analyse de l'Express



Courtry  
Et la CAMC  
font partie  
du territoire  
n° 15

18 territoires  
avec une  
découpe selon  
des intérêts  
« logiques » de  
territoire

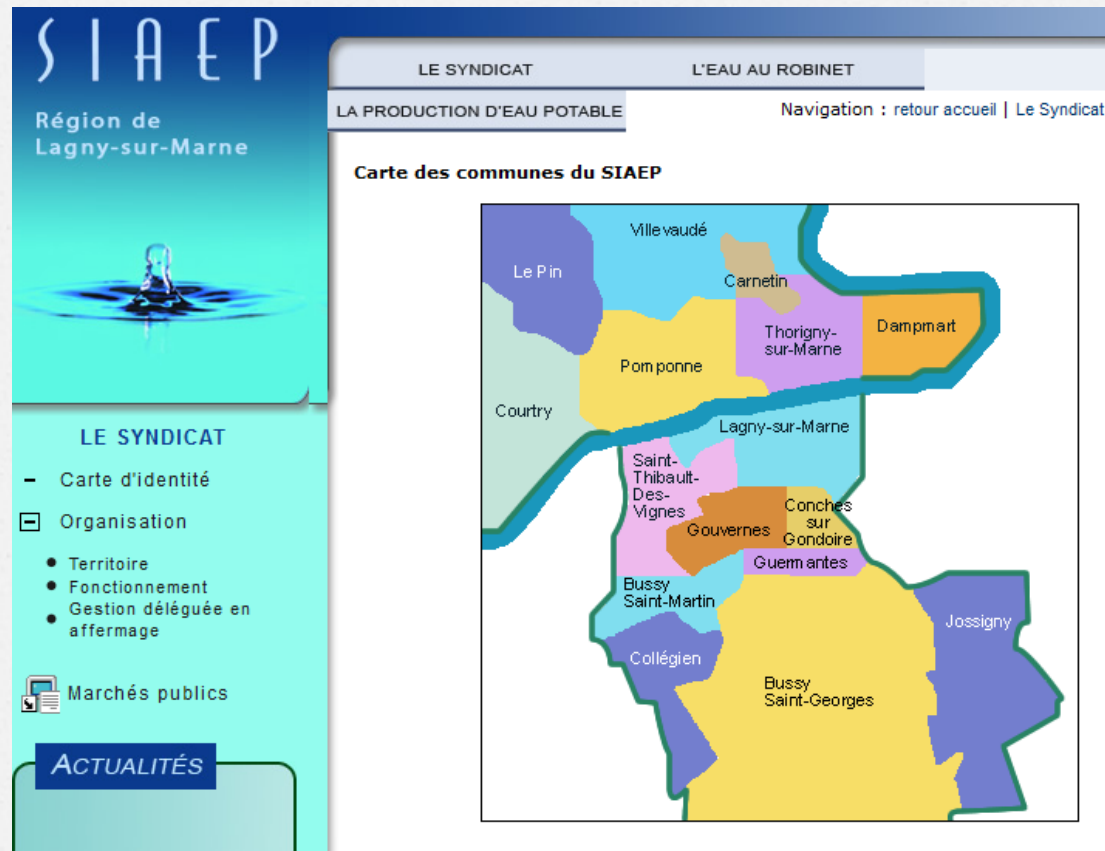


# Le choix de la MGP

- Nous assure une continuité d'EPCI avec Chelles, même si la MGP nous affecte dans le territoire de Montfermeil, Coubron, Neuilly-Sur-Marne, Gagny, etc.
- Nous évite d'être isolés en « pointe » d'une EPCI
- A le meilleur niveau de compétences et de finances
- Nous assure de voir les transports s'améliorer fortement (La RATP s'intéresse au réseau de la STBC)
- La Francilienne sera le boulevard périphérique de ce siècle.
- Nous sommes considérés par l'INSEE comme faisant partie de la communauté urbaine de Paris.
- Ne nous fera pas disparaître davantage qu'une autre grande EPCI...
- L'Agence Régionale de Santé devrait nous rattacher alors, à l'hôpital de Montfermeil...

LES ARGUMENTS:

# Pour l'eau, nous sommes tournés vers le sud...





# Pour les déchets: le Sietrem

LE TERRITOIRE DU SIETREM ET LES EQUIPEMENTS



# Pour l'énergie: le SIGEIF


**Sigeif**

Syndicat **Intercommunal**  
pour le Gaz et l'Électricité  
en Ile-de-France

Identifiez-v

A la Une Le Sigeif Missions Achat énergie gaz Paysage énergétique  
Délibérations Bibliothèque Vos interlocuteurs

Vous êtes ici > Le Sigeif > Territoire et chiffres clés



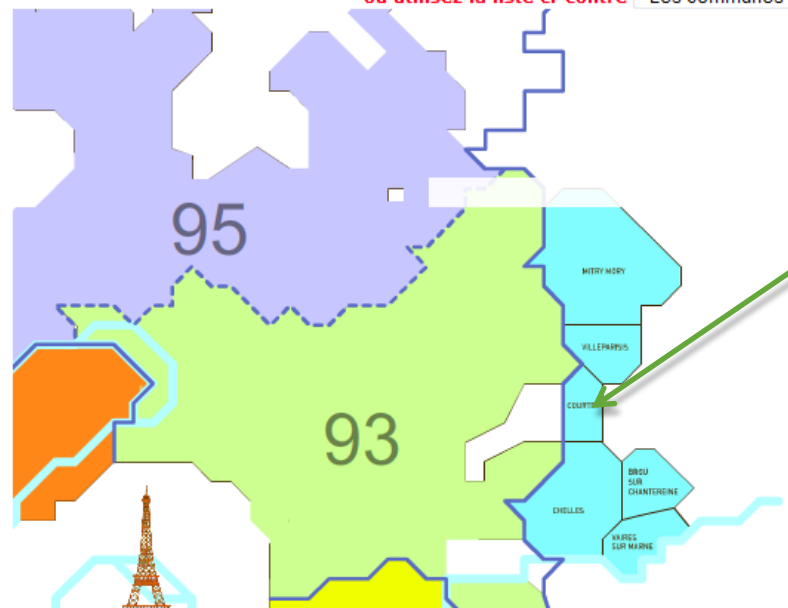
**Le Sigeif**  
**Qui sommes-nous**  
*Un EPCI centenaire !*  
*La naissance d'un service public local*  
*Nationalisation, décentralisation, libéralisation*  
*Les syndicats d'énergie aujourd'hui*

**Territoire et chiffres clés**

**Les instances du Sigeif**  
*Le Bureau*  
*Le Comité d'administration*  
*Les commissions*  
*Trombinoscope des délégués 2011 - 2020*

Espace adhérents  
Infos pratiques

Choisissez une commune en cliquant sur le département  
ou utilisez la liste ci-contre - Les communes du Sigeif





# Les transports: le sud...

« Que » la ligne 13 qui va à Mitry-Mory RER.  
Le transport est tourné vers le sud et la RATP s'intéresse à la STBC...

## APOLO 7

par la Société des Transports du Bassin Chellois

7 communes desservies

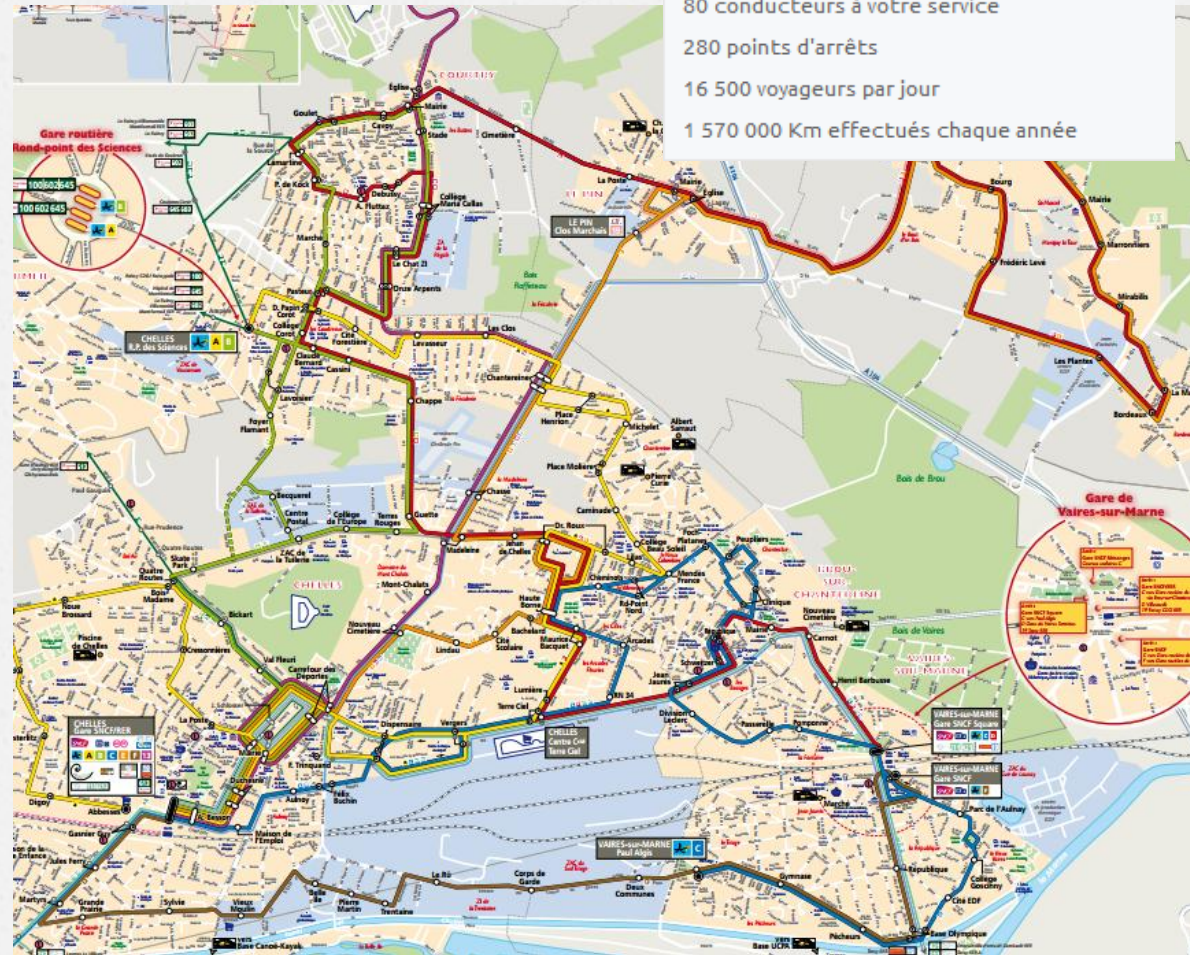
41 véhicules à votre disposition

80 conducteurs à votre service

280 points d'arrêts

16 500 voyageurs par jour

1 570 000 Km effectués chaque année



# Le choix du Grand Roissy

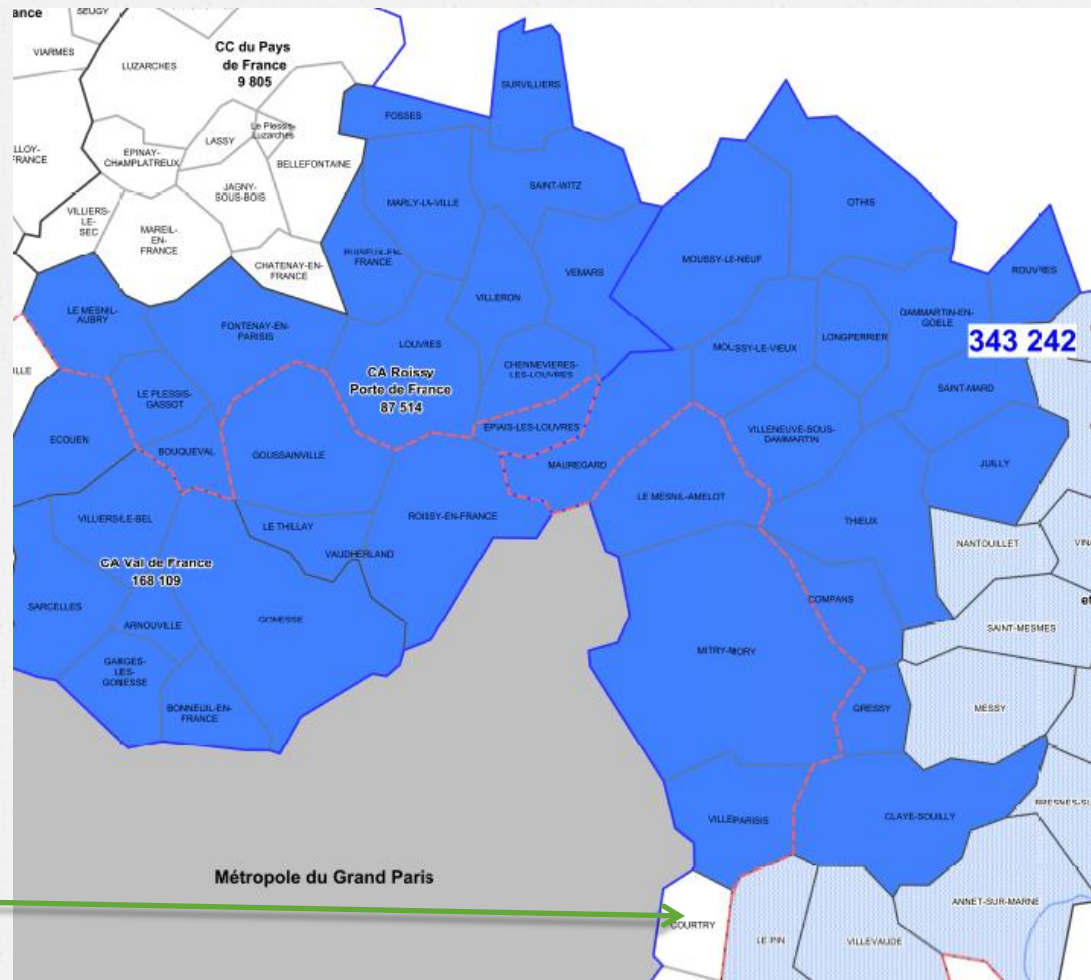
- En dehors de la zone d'activité de Roissy, pas d'autres avantages
- Le territoire est très étendu et nous sommes en « bout » d'EPCI, le plus au sud.
- Pas d'axes économiques en commun (A16,A1,A2,RN3)
- D'autres ?



# Périmètre « grand Roissy »

De Claye-Souilly  
à Rouvres,  
Survilliers au  
Mesnil-Aubry...

Nous n'avons que  
Villeparisis comme  
voisin. Aucun  
intérêt mis à part  
Roissy-En-France  
bien éloigné  
d'ailleurs...



COUNTRY

# Les liens utiles

La préfecture de Paris:

<http://www.ile-de-france.gouv.fr/gdparis/Schema-regional-de-cooperation-intercommunale>

L'institut de l'aménagement et de l'urbanisme d'Ile De France:

<http://www.iau-idf.fr/>

Le site du Sénat:

<http://www.senat.fr/rap/l12-859-1/l12-859-122.html>

L'association « Grand Paris »:

<http://associationgrandparis.fr/2014/07/19/tribune-grand-paris-cartes-sur-table/>

Les articles dans l'express:

<http://communaute.lexpress.fr/membre/enfants-du-grand-paris/contributions>

L'Actep (syndicat mixte d'études et de projets de l'est Parisien):

<http://www.actep.fr/>

Lien vers une présentation Paris métropole détaillée

<http://fr.scribd.com/doc/192261023/Kit-presentation131213>

**Pour toute question, demande d'information, contactez-nous:**

[ensemblepourcountry@gmail.com](mailto:ensemblepourcountry@gmail.com)

Tél: 06 82 26 42 77